

**AGENCIJA ZA UGLJIKOVODIKE**



**IZVJEŠĆE O IZVRŠENJU UGOVORA O ISTRAŽIVANJU I  
PODJELI EKSPLOATACIJE UGLJIKOVODIKA  
SA STANJEM NA DAN  
31. PROSINCA 2025. GODINE**

svibanj, 2026. godine

## SADRŽAJ

1	UVOD.....	2
2	UGOVOR O ISTRAŽIVANJU I PODJELI EKSPLOATACIJE UGLJIKOVODIKA ZA ISTRAŽNI PROSTOR DRAVA-02 (DR-02).....	4
3	UGOVOR O ISTRAŽIVANJU I PODJELI EKSPLOATACIJE UGLJIKOVODIKA ZA ISTRAŽNI PROSTOR DRAVA-03 ( DR-03).....	6
4	UGOVOR O ISTRAŽIVANJU I PODJELI EKSPLOATACIJE UGLJIKOVODIKA ZA ISTRAŽNI PROSTOR SAVA-07 (SA-07).....	9
5	UGOVOR O ISTRAŽIVANJU I PODJELI EKSPLOATACIJE UGLJIKOVODIKA ZA ISTRAŽNI PROSTOR SAVA-10 (SA-10).....	11
6	UGOVOR O ISTRAŽIVANJU I PODJELI EKSPLOATACIJE UGLJIKOVODIKA ZA ISTRAŽNI PROSTOR SAVA-06 (SA-06).....	14
7	UGOVOR O ISTRAŽIVANJU I PODJELI EKSPLOATACIJE UGLJIKOVODIKA ZA ISTRAŽNI PROSTOR SAVA-08/SAVA-09 (SA-08/SA-09).....	17
8	UGOVOR O ISTRAŽIVANJU I PODJELI EKSPLOATACIJE UGLJIKOVODIKA ZA ISTRAŽNI PROSTOR SAVA-11/SAVA-12 (SA-11/SA-12).....	19
9	UGOVOR O ISTRAŽIVANJU I PODJELI EKSPLOATACIJE UGLJIKOVODIKA ZA ISTRAŽNI PROSTOR DRAVA-02/-1 (DR-02/-1).....	21
10	ZAKLJUČAK.....	23

## POPIS SLIKA

Slika 1	Istražni prostor Drava-02 (DR-02) II. faza.....	4
Slika 2	Istražni prostor Drava-03 (DR-03) II. faza.....	6
Slika 3	Istražni prostor Sava-07 (SA-07) .....	9
Slika 4	Istražni prostor Sava-10 (SA-10) .....	11
Slika 5	Istražni prostor Sava-06 (SA-06) .....	14
Slika 6	Istražni prostor SA-08/SA-09.....	17
Slika 7	Istražni prostor SA-11/SA-12.....	19
Slika 8	Istražni prostor DR-02/1.....	21

## 1 UVOD

Aktivni ugovori o istraživanju i podjeli eksploatacije ugljikovodika, temeljem dodijeljenih dozvola za istraživanje i eksploataciju ugljikovodika na kopnu (Narodne novine, br. 63/15, 61/16), a po provedenim pregovorima koje je Vlada Republike Hrvatske sklopila 10. lipnja 2016. godine:

- Ugovor o istraživanju i podjeli eksploatacije ugljikovodika za istražni prostor DR-02 između Vlade Republike Hrvatske i INA-INDUSTRIJA NAFTE, d.d.;
- Ugovor o istraživanju i podjeli eksploatacije ugljikovodika za istražni prostor SA-10 između Vlade Republike Hrvatske i VERMILION ZAGREB EXPLORATION d.o.o..

Temeljem dodijeljenih dozvola za istraživanje i eksploataciju ugljikovodika na kopnu (Narodne novine, br. 81/19, 119/19), a po provedenim pregovorima, Vlada Republike Hrvatske sklopila je 26. ožujka 2020. godine ugovore o istraživanju i podjeli eksploatacije ugljikovodika:

- Ugovor o istraživanju i podjeli eksploatacije ugljikovodika za istražni prostor DR-03 između Vlade Republike Hrvatske i INA-INDUSTRIJA NAFTE, d.d.;
- Ugovor o istraživanju i podjeli eksploatacije ugljikovodika za istražni prostor SA-06 između Vlade Republike Hrvatske i ASPECT Croatia Kft.;
- Ugovor o istraživanju i podjeli eksploatacije ugljikovodika za istražni prostor SA-07 između Vlade Republike Hrvatske i VERMILION ZAGREB EXPLORATION d.o.o i Dodatak br. 1 Ugovora o istraživanju i podjeli eksploatacije ugljikovodika, sklopljenog dana 19. srpnja 2024. godine između Vlade Republike Hrvatske, društva Vermilion Zagreb Exploration d.o.o. i društva INA - INDUSTRIJA NAFTE, d.d.

Temeljem dodijeljenih dozvola za istraživanje i eksploataciju ugljikovodika na kopnu (Narodne novine, br. 64/25), a po provedenim pregovorima, Vlada Republike Hrvatske sklopila je 26. lipnja 2025. godine ugovore o istraživanju i podjeli eksploatacije ugljikovodika:

- Ugovor o istraživanju i podjeli eksploatacije ugljikovodika za istražni prostor ugljikovodika DR-02/1 između Vlade Republike Hrvatske i ASPECT Croatia Kft.;
- Ugovor o istraživanju i podjeli eksploatacije ugljikovodika za istražni prostor ugljikovodika SA-08/SA-09 između Vlade Republike Hrvatske i ASPECT Croatia Kft.;
- Ugovor o istraživanju i podjeli eksploatacije ugljikovodika za istražni prostor ugljikovodika SA-11/SA-12 između Vlade Republike Hrvatske i ASPECT Croatia Kft.

Temeljem Ugovora o istraživanju i podjeli eksploatacije ugljikovodika (dalje u tekstu: Ugovor) za gore navedene istražne prostore, a sukladno ponudi predanoj na javnom nadmetanju, investitori su se obvezali na ispunjenje minimalne radne obveze za vrijeme trajanja istražnog razdoblja koje traje pet godina te se dijeli na istražne faze kako slijedi:

- (prva) istražna faza traje tri godine i počinje od datuma stupanja Ugovora na snagu;
- (druga) istražna faza traje dvije godine, a započinje neposredno nakon završetka 1. istražne faze.

Istražno razdoblje može se produljiti dva puta tijekom trajanja istražnog razdoblja, i to tako da svako produljenje može trajati najviše šest mjeseci u skladu s odredbama Zakona o istraživanju i eksploataciji ugljikovodika (dalje u tekstu: Zakon) (Narodne novine, br. 52/18, 52/19, 30/21).

U svakom pojedinom ugovoru, investitor se obvezao na ispunjenje minimalnih radnih obveza koje mora ispuniti tijekom istražnog razdoblja odnosno svake pojedine istražne faze. U tu svrhu, Ugovorom je predviđeno kako će investitor podnositi radne programe i budžete za svaku pojedinu kalendarsku godinu, sa specifikacijom radova i troškova, pri čemu se podrazumijeva da godišnji radni programi zbrojno moraju odgovarati s minimalnim radnim obvezama propisanim Ugovorom, kako je određeno za prvu, tako i za drugu istražnu fazu.

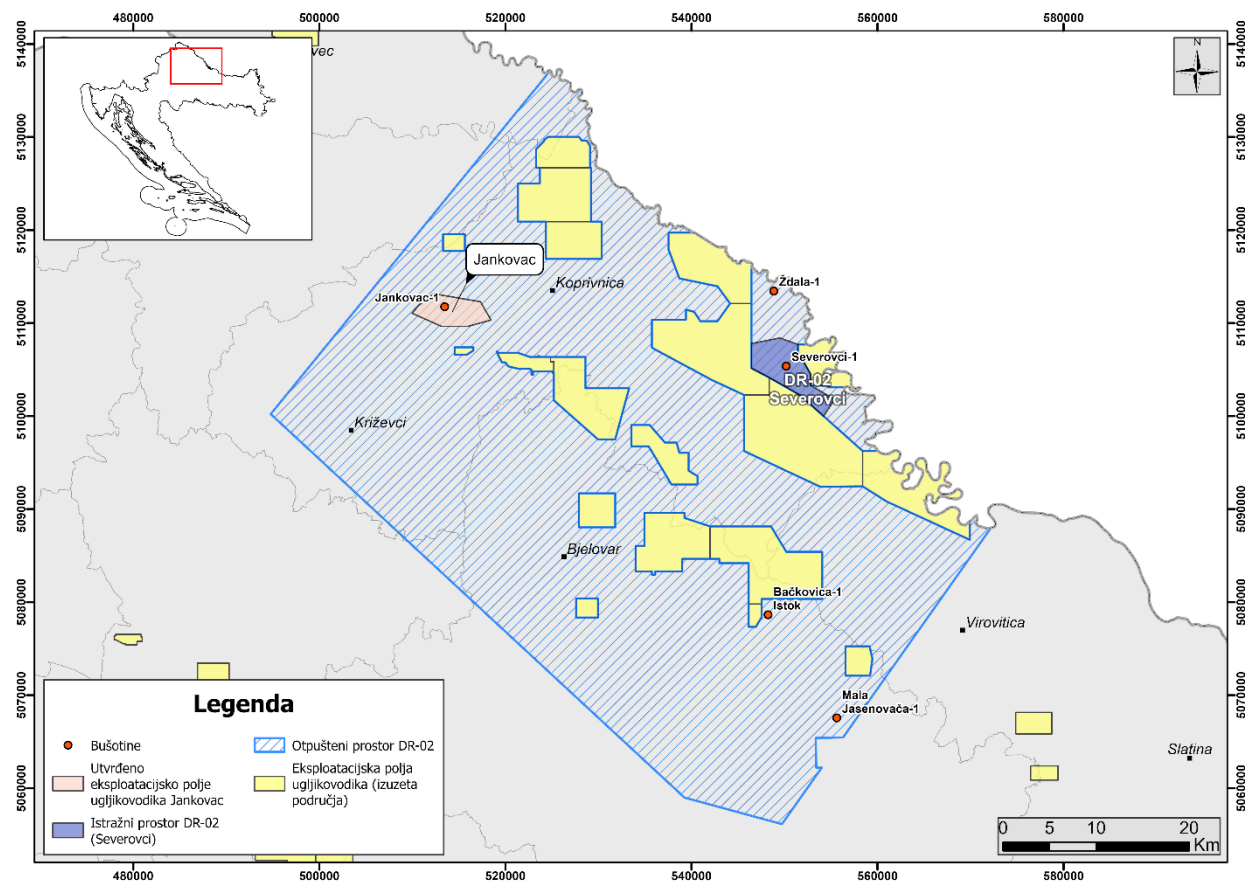
Bitno je istaknuti da su sve kapitalne investicije i operativni troškovi generirani od strane investitora isključivo trošak investitora tijekom razdoblja istraživanja, i to sve do trenutka dok ne dođe do komercijalnog otkrića i posljedično do eksploatacije ugljikovodika, uz unaprijed ispunjene uvjete i zahtjeve propisane Zakonom.

Investitor je tijekom razdoblja istraživanja dužan plaćati novčanu naknadu za površinu odobrenog istražnog prostora, a koja iznosi 53,09 eura/km<sup>2</sup>. Navedena novčana naknada je prihod državnog proračuna Republike Hrvatske, a u cijelosti se ustupa jedinici/ama lokalne samouprave na čijem prostoru se nalazi istražni prostor, i to razmjerno površini prostiranja istražnog prostora na području svake pojedine jedinice lokalne samouprave.

Nadalje, u skladu sa Zakonom, Uredbom o naknadi za istraživanje i eksploataciju ugljikovodika (Narodne novine, br. 25/20, 43/23) (dalje u tekstu: Uredba) te odredbama Ugovora, Investitor je također u obvezi plaćanja novčane naknade za administrativne troškove, a koja iznosi 79.633,69 eura i obračunava se godišnje računajući od dana sklapanja Ugovora, te se za svaku godinu uvećava za 4%.

## 2 UGOVOR O ISTRAŽIVANJU I PODJELI EKSPLOATACIJE UGLJIKOVODIKA ZA ISTRAŽNI PROSTOR DRAVA-02 (DR-02)

Istražni prostor Drava-02 (DR-02) proteže se na 2.506,00 km<sup>2</sup> dok istražni prostor DR-02 II. faza – Jankovac, površine 20,18 km<sup>2</sup> te istražni prostor DR-02 II. faza - Severovci površine 31,31 km<sup>2</sup> imaju oblik nepravilnog poligona, a kako je prikazano na slici 1.



Slika 1 Istražni prostor Drava-02 (DR-02) II. faza

Vlada Republike Hrvatske je na sjednici održanoj 21. travnja 2022. donijela Odluku o produljenju istražnog razdoblja u svrhu istraživanja i eksploatacije ugljikovodika na istražnom prostoru ugljikovodika DR-02 za dodatno razdoblje od šest (6) mjeseci, odnosno do 10. lipnja 2022. (KLASA: 022-03/22-04/58; URBROJ: 50301-05/20-22-3), u korist društva INA-INDUSTRIJA NAFTE d.d. (dalje u tekstu: Investitor).

Investitor je u 2022. nastavio s aktivnostima potrebnim za ishođenje dozvola za pridobivanje ugljikovodika na budućim eksploatacijskim poljima ugljikovodika Severovci i Jankovac, a sukladno odredbama Zakona. Kako do kraja istražnog razdoblja na istražnom prostoru ugljikovodika DR-02, odnosno do 10. lipnja 2022. nisu utvrđena eksploatacijska polja Severovci i Jankovac, Investitor je 1. lipnja 2022. Ministarstvu gospodarstva i održivog razvoja, Upravi za energetiku podnio Zahtjev za obustavom istražnog perioda na Istražnom prostoru ugljikovodika DR-02 (oznaka: 001/50000218/04-05-22/200, od 31. svibnja 2022.). Budući da je Investitor, sukladno odredbama članka 36. Zakona i članka 6.2.1. Ugovora, na

kraju druge istražne faze dužan napustiti istražni prostor, osim dijela na kojem je utvrđeno eksploatacijsko polje, Ministarstvo gospodarstva i održivog razvoja je 07. lipnja 2022. donijelo Rješenje kojim se Investitoru odobrava obustava II. faze istražnog razdoblja za istražni prostor ugljikovodika DR-02 do ishođenja rješenja o utvrđivanju eksploatacijskih polja ugljikovodika Severovci i Jankovac (KLASA: UP/I-392-01/22-01/64; URBROJ: 517-07-3-2-22-2).

Investitor je ispunio sve minimalne radne obveze II. faze istražnih radova, na koje se obvezao člankom 5.2.3. Ugovora.

Investitor je 03. travnja 2024., sukladno odredbama čl. 6.1.3. Ugovora Ministarstvu gospodarstva i održivog razvoja i Agenciji uputio Obavijest o dobrovoljnom napuštanju dijela istražnog prostora ugljikovodika DR-02 II. faze istražnog razdoblja. Sukladno odredbi članka 36. Zakona Vlada Republike Hrvatske donijela je 20. rujna 2024. Odluku o odobrenju istražnog prostora ugljikovodika DR-02 II. faze – Severovci i istražnog prostora ugljikovodika DR-02 II. faze – Jankovac (KLASA: UP/I-022-03/24-04/06; UR.BROJ: 50301-05/31-24-12).

Ministarstvo gospodarstva je 25. rujna 2024. donijelo Rješenje o utvrđivanju eksploatacijskog polja ugljikovodika „Jankovac“ (KLASA: UP/I-392-01/24-01/94; UR.BROJ: 526-07-3-24-2).

U periodu listopad-prosinac 2024. je preko eksploatacijskog polja ugljikovodika Jankovac snimljeno novih 58 km<sup>2</sup> 3D seizmike. Obrada i interpretacija novo snimljenih 3D seizmičkih podataka obavljena je u periodu od 15. ožujka do 25. lipnja 2025.

Tijekom 2025. trajalo je usklađivanje granica budućeg eksploatacijskog polja ugljikovodika Severovci s prostornim planovima Koprivničko-križevačke županije.

Razdoblje II. istražne faze za istražni prostor DR-02 – Severovci i II. istražne faze za istražni prostor DR-02 – Jankovac traje do ishođenja rješenja o utvrđivanju eksploatacijskih polja ugljikovodika.

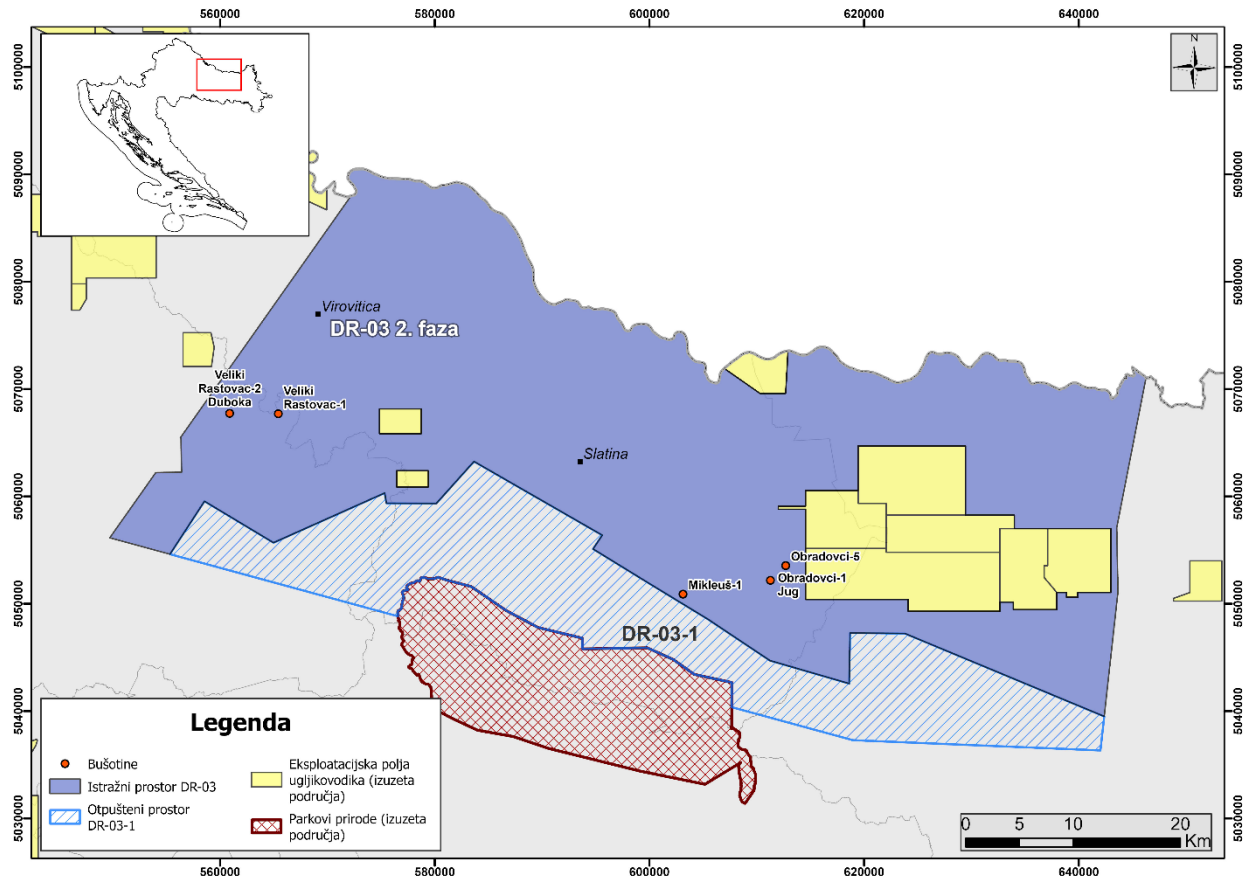
## **2.1 Plaćene naknade za istraživanje i eksploataciju ugljikovodika**

Slijedom obveze Investitora u svezi s plaćanjem naknada za istraživanje i eksploataciju ugljikovodika, Investitor je po osnovi naknade za površinu odobrenog istražnog prostora za 2025. godinu uplatio u proračune jedinica lokalnih samouprava **2.733,61 EUR**. Po osnovi naknade za administrativne troškove, Investitor je za 2025. godinu uplatio **113.343,56 EUR**.

**Sukladno navedenom, Investitor je na istražnom prostoru DR-02 uredno obavljao svoje ugovorne obveze prema sklopljenom Ugovoru i dovršava započete naftno-rudarske radove.**

### 3 UGOVOR O ISTRAŽIVANJU I PODJELI EKSPLOATACIJE UGLJIKOVODIKA ZA ISTRAŽNI PROSTOR DRAVA-03 ( DR-03)

Istražni prostor Drava-03 (DR-03) proteže se na 2.544,14 km<sup>2</sup>, dok istražni prostor Drava-03 (DR-03) II. faza, površine 1.905,88 km<sup>2</sup>, a kako je prikazano na slici 2.



Slika 2 Istražni prostor Drava-03 (DR-03) II. faza

INA- INDUSTRIJA NAFTE d.d. (dalje u tekstu: Investitor) dostavio je godišnji radni program i budžet u kojem je prikazao radove koje će izvršiti u 2025. godini u svrhu ispunjenja dijela minimalne radne obveze, propisane Ugovorom. Agencija je Investitoru dana 30. listopada 2024., dala odobrenje putem pisanog mišljenja na Radni program i budžet za 2025. za istražni prostor ugljikovodika DR-03 (KLASA: 310-05/20-01/06, URBROJ: 405-04/01-24-278).

Vlada Republike Hrvatske je na sjednici održanoj 16. srpnja 2025. donijela Odluku o odobrenju istražnog prostora ugljikovodika „DR-03“ druge istražne faze (KLASA: UP/I-022-03/25-04/14; URBROJ: 50301-05/31-25-7) u korist ovlaštenika dozvole za istraživanje i eksploataciju ugljikovodika na istražnom prostoru ugljikovodika DR-03, društva INA-Industrija nafte d.d.

Odlukom je odobreno napuštanje 25 % istražnog prostora DR-03, površine 638,26 km<sup>2</sup> koji ima oblik nepravilnog mnogokuta, te je zadržana površina istražnog prostora ugljikovodika DR-03 II. faza koja iznosi 1.905,88 km<sup>2</sup> i ima oblik nepravilnog poligona.

Uslijed promjena u dinamici obavljanja naftno-rudarskih aktivnosti planiranih odobrenim Radnim programom i budžetom za 2024. Investitor je 12. lipnja 2025. Agenciji dostavio Prijedlog 2. izmjene i dopuna radnog programa i budžeta za 2024. (KLASA: 310-05/20-01/06; UR.BROJ: 344). Agencija je Investitoru 17. lipnja 2025., dala odobrenje putem pisanog mišljenja na Izmjenu i dopunu Radnog programa i budžeta za 2024. za istražni prostor ugljikovodika DR-03 (KLASA: 310-05/20-01/06, URBROJ: 405-04/01-25-346).

Investitor je 21. kolovoza 2025. Agenciji dostavio Prijedlog izmjena i dopuna radnog programa i budžeta za 2025. (KLASA: 310-05/20-01/06; UR.BROJ: 361). Agencija je Investitoru 22. kolovoza 2025., dala odobrenje putem pisanog mišljenja na Izmjenu i dopunu Radnog programa i budžeta za 2025. za istražni prostor ugljikovodika DR-03 (KLASA: 310-05/20-01/06, URBROJ: 405-04/01-25-362).

Temeljem članka 5.2.3 Ugovora, Investitor se obvezao na ispunjenje minimalnih radnih obveza unutar II. faze istražnog razdoblja koje obuhvaćaju izradu tri (3) istražne bušotine. Minimalna financijska obveza po osnovi minimalnih radnih obveza u II. fazi istražnog razdoblja iznosi osam milijuna tristo pedeset dvije tisuće eura (8.352.000,00 EUR).

Razdoblje II. istražne faze za istražni prostor DR-03 istječe dana 28. lipnja 2027. godine.

### **3.1 Radovi izvršeni u 2025. godini**

#### **3.1.1 Geološke i geofizičke studije**

##### **3.1.1.1 Izrada naftno-rudarske dokumentacije**

Investitor je u 2025. obustavio daljnje postupke izrade pripreme dokumentacije za izradu istražnih bušotina na do sada nominiranim prospektima, izuzev nominirane istražne bušotine Veliki Rastovac-3.

Izdvojeni su i dodatni istražni prospekti na kojima je Investitor u 2025. locirao 7 budućih istražnih bušotina: Jasenaš-1 (buduća bušotina Veliki Rastovac-2), Sveti Đurađ-1 (SvĐ-1), Podgorje-1 (Pod-1), Lončarica-2 (Lon-2), Levinovac-1 (Lev-1), Cabuna -1 Jug (Ca-1J) i Cabuna-2 Jug (Ca-2J).

Tri (3) istražne bušotine čine obveze II. faze istražnog razdoblja.

Pokrenuti su postupci ishođenja dokumentacije potrebne za izradu istražnih bušotina Levinovac-1 (Lev-1), Sveti Đurađ-1 (SvĐ-1) i Veliki Rastovac – 2 (VRa-2), a postupak ishođenja je nastavljen i za dodatnu istražnu bušotinu Veliki Rastovac-3 (VRa-3).

U 2025. Investitor je izradio i završno izvješće izrade istražne bušotine Veliki Rastovac-2Du (VRa-2Du), Izvješće o komercijalnom otkriću plina u bušotini Obr-5 kao i Agroekološke analize za obje bušotine.

#### **3.1.2 Istražno bušenje**

Investitor je tijekom 2025. obavljao naftno-rudarske radove smanjenja bušotinskog radnog prostora bušotine Obradovci-5 i pripreme za fazu eksploatacije.

Izrada istražne bušotine Veliki Rastovac-2 Duboka započela je 09. siječnja 2025. i trajala je do 24. siječnja 2025. Dosegnuta konačna dubina bušotine je 1578 m. Kako za vrijeme bušenja nisu uočeni tragovi koji bi upućivali na zasićenje ugljikovodicima, a isto je potvrđeno i karotažnim mjerenjima, bušotina Veliki Rastovac-2 Duboka likvidirana je kao negativna.

Investitor je tijekom 2025. obavio i naftno-rudarske radove sanacije bušotinskog radnog prostora te njegovo vraćanje u prvobitnu namjenu.

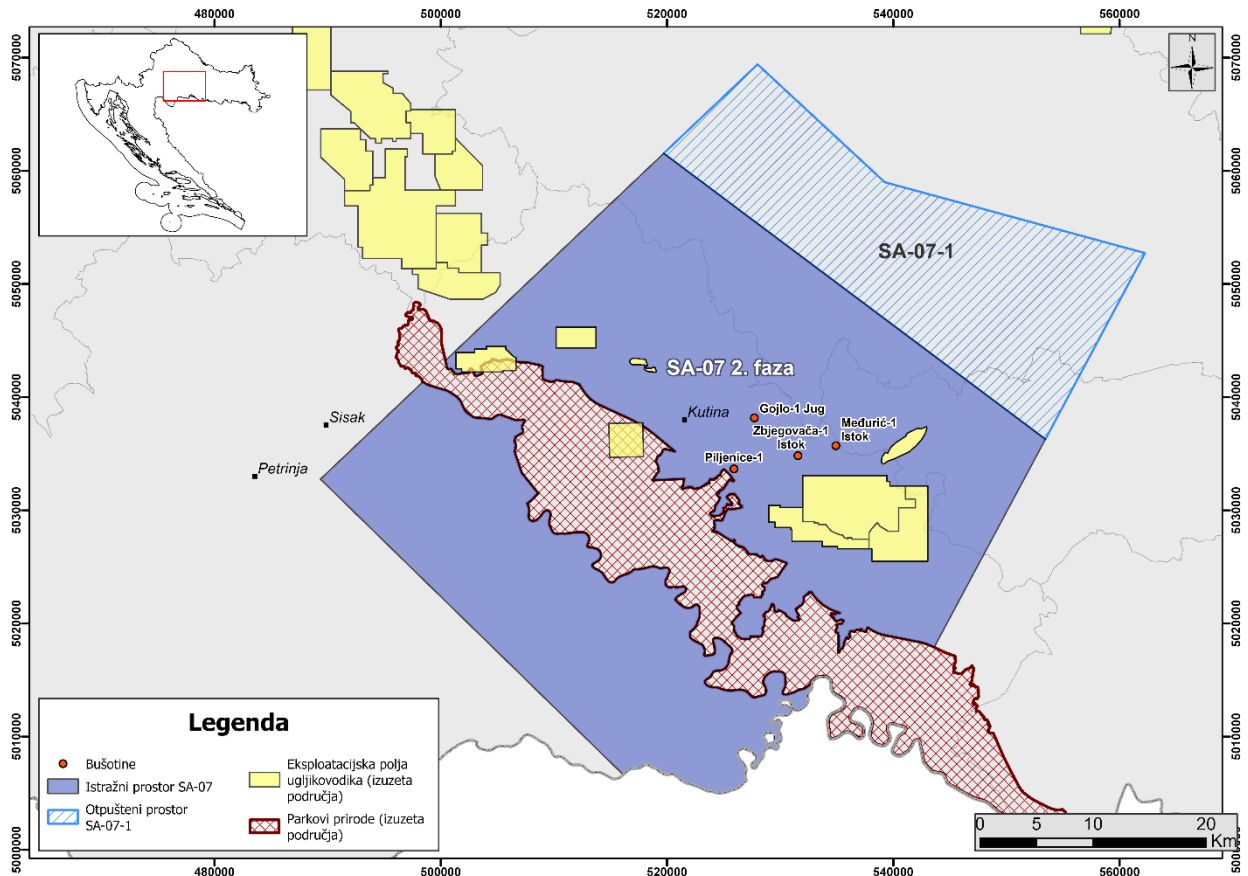
### **3.2 Plaćene naknade za istraživanje i eksploataciju ugljikovodika**

Slijedom obveze Investitora u svezi s plaćanjem naknada za istraživanje i eksploataciju ugljikovodika, Investitor je po osnovi naknade za površinu odobrenog istražnog prostora za 2025. godinu uplatio u proračune jedinica lokalnih samouprava **135.085,81 EUR**. Po osnovi naknade za administrativne troškove, Investitor je za 2025. godinu uplatio **96.886,56 EUR** u Državni proračun Republike Hrvatske.

**Sukladno navedenom, Investitor je na istražnom prostoru DR-03 uredno obavljao svoje ugovorne obveze prema sklopljenom Ugovoru i ispunio sve planirane radove u skladu s odobrenim Radnim programom i budžetom za 2025. godinu.**

#### 4 UGOVOR O ISTRAŽIVANJU I PODJELI EKSPLOATACIJE UGLJIKOVODIKA ZA ISTRAŽNI PROSTOR SAVA-07 (SA-07)

Istražni prostor Sava-07 (SA-07) proteže se na 2.032,00 km<sup>2</sup> dok istražni prostor Sava-07 (SA-07) II. faza, površine 1.524,00 km<sup>2</sup> ima oblik nepravilnog poligona, a kako je prikazano na slici 3.



Slika 3 Istražni prostor Sava-07 (SA-07)

VERMILION ZAGREB EXPLORATION d.o.o. (dalje u tekstu: Investitor) dostavio je godišnji radni program i budžet u koje je prikazao radove koje je planirao izvršiti u 2025. godini, a u svrhu ispunjenja dijela minimalnih radnih obveza, propisanih Ugovorom. Agencija je analizirala dostavljeni Radni program i budžet te temeljem toga izdala Pozitivno pisano mišljenje na radni program i budžet za istražni prostor SA-07 za 2025. godinu (KLASA: 310-05/20-01/02; URBROJ: 405-04/01-24-289, od 31. listopada 2024. godine).

Vlada Republike Hrvatske je na sjednici održanoj 10. listopada 2024. godine donijela Odluku o odobrenju ulaska u II. fazu istražnog razdoblja za istražni prostor SA-07 (KLASA: UP/I-022-03/24-04/12; URBROJ: 50301-05/31-24-8) u korist ovlaštenika dozvole za istraživanje i eksploataciju ugljikovodika na istražnom prostoru ugljikovodika SA-07, društva Vermilion Zagreb Exploration d.o.o.

Odlukom je odobreno napuštanje 25 % istražnog prostora SA-07, površine 508 km<sup>2</sup> koji ima oblik nepravilnog mnogokuta, te je zadržala površinu istražnog prostora ugljikovodika SA-07 II. faza koja iznosi 1.524 km<sup>2</sup> i ima oblik nepravilnog poligona.

Minimalna financijska obveza po osnovi Minimalnih radnih obveza u II. fazi istražnog razdoblja iznosi sedam milijuna dvjesto šesnaest tisuća (7.216.000,00) eura.

Investitor je 02. listopada 2024. godine zatražio prilagodbu minimalnih radnih obveza za istražni prostor SA-07 prema članku 5.2.3 Ugovora. Agencija za ugljikovodike je, uz prethodnu suglasnost Ministarstva gospodarstva, dala pozitivno mišljenje (KLASA:310-05/20-01/02; URBROJ: 405-04/01-24-288) da se izvrši prilagodba minimalne radne obveze na način da se provođenje 3D seizmičkih snimanja zamijeni s izradom dvije istražne bušotine.

Obveze Investitora za ispunjenje minimalnih radnih obveza II. faze istražnog razdoblja sada obuhvaćaju izradu ukupno četiri istražne bušotine.

#### **4.1 Radovi izvršeni u 2025. godini**

##### **4.1.1 Geološke i geofizičke studije**

Investitor je tijekom 2025. godine provodio različite studije u svrhu istraživanja i eksploatacije uključujući Elaborate zaštite okoliša za bušotinu Piljenice-2 i Idejno rješenje eksploatacije ugljikovodika na istražnom prostoru SA-07. Provedene su i geokemije analize jezgara i uzoraka sa sita te fluida dobivenih testiranjem na bušotinama u svrhu identifikacije trendova, klasifikacije nafte, definiranja matične stijene i putova migracije istražni prostor SA-07. Investitor je u 2025. nastavio s ishodom dokumentacije potrebne za izradu planiranih istražnih bušotina, a koje se odnose na postupke izrade pripreme dokumentacije sukladno zakonskoj regulativi.

##### **4.1.2 Istražno bušenje**

Bušotina Piljenice-1 je po drugi put testirana u Okoli pješčenjacima od 10.05. do 20.5.2025.

#### **4.2 Plaćene naknade za istraživanje i eksploataciju ugljikovodika**

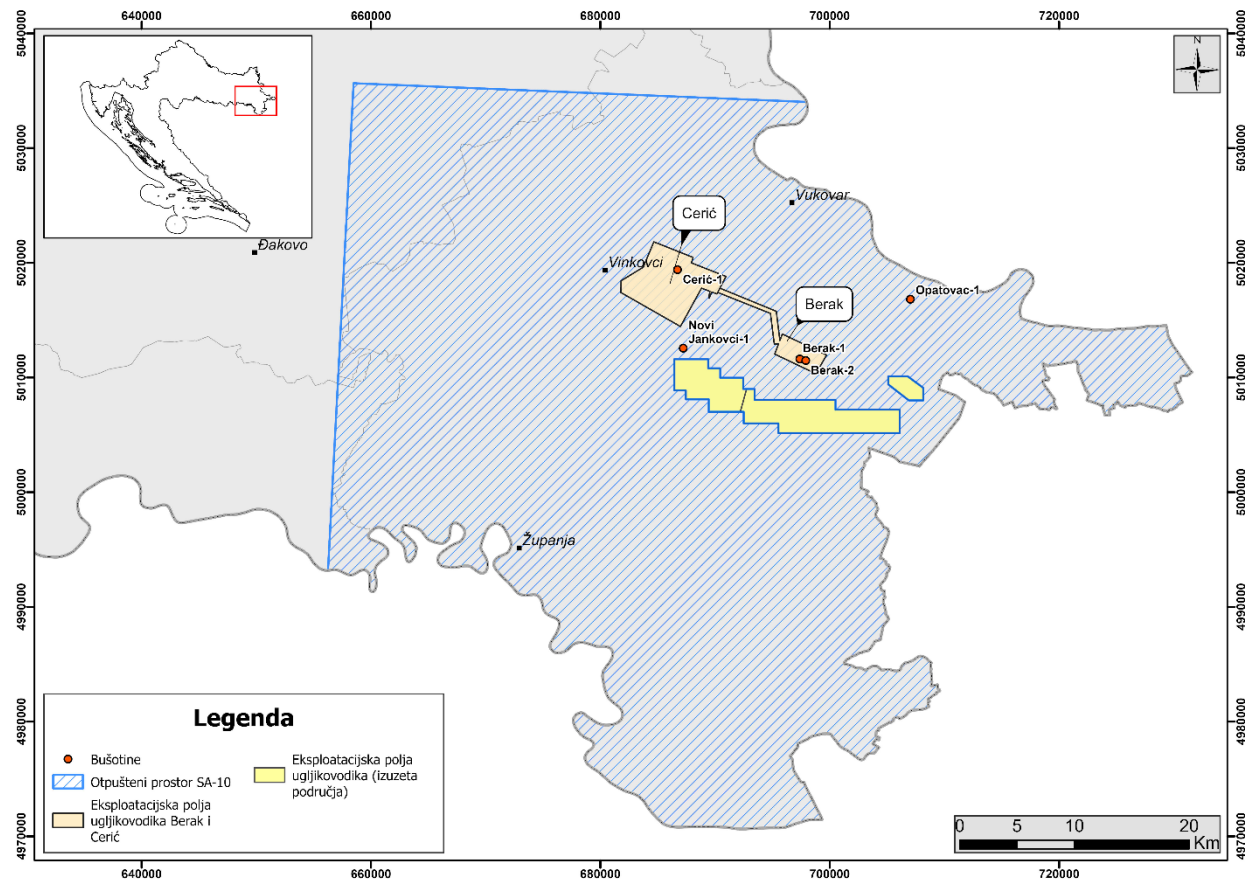
Slijedom obveze Investitora u svezi s plaćanjem naknada za istraživanje i eksploataciju ugljikovodika, Investitor je po osnovi naknade za površinu odobrenog istražnog prostora za 2025. godinu uplatio u proračune jedinica lokalnih samouprava **80.904,91 EUR**.

Po osnovi naknade za administrativne troškove, Investitor je za 2025. godinu uplatio **96.886,56 EUR** u Državni proračun Republike Hrvatske.

**Sukladno navedenom, Investitor je na istražnom prostoru SA-07 uredno obavljao svoje ugovorne obveze prema sklopljenom Ugovoru i ispunio sve planirane radove u skladu s odobrenim Radnim programom i budžetom za 2025. godinu.**

## 5 UGOVOR O ISTRAŽIVANJU I PODJELI EKSPLOATACIJE UGLJIKOVODIKA ZA ISTRAŽNI PROSTOR SAVA-10 (SA-10)

Istražni prostor Sava-10 (SA-10) proteže se na 2.573,00 km<sup>2</sup>. Tijekom 2025. Investitor zadržava ocjensko područje Opatovac, površine 25,82 km<sup>2</sup>, eksploatacijsko polje ugljikovodika Berak, površine 11,15 km<sup>2</sup> i eksploatacijsko polje ugljikovodika Cerić, površine 34,04 km<sup>2</sup>, a kako je prikazano na slici 4.



Slika 4 Istražni prostor Sava-10 (SA-10)

VERMILION ZAGREB EXPLORATION d.o.o. (dalje u tekstu: Investitor) dostavio je godišnji radni program i budžet u kojem je prikazuje radove koje je planirao izvršiti u 2025. godini u svrhu ispunjenja dijela minimalne radne obveze, propisane Ugovorom.

Agencija za ugljikovodike analizirala je dostavljeni Radni program i budžet od strane Investitora, pregledala ga, te donijela Pozitivno pisano mišljenje na predloženi radni program i budžet za istražni prostor SA-10 za 2025. godinu (KLASA: 310-05/16-01/06, URBROJ: 405-04/01-24-449)

Na temelju članka 36. stavka 5. Zakona o istraživanju i eksploataciji ugljikovodika („Narodne novine“, br. 52/18., 52/19. i 31/21.), Vlada Republike Hrvatske je na sjednici održanoj 10. listopada 2024. donijela Odluku o odobrenju istražnog prostora ugljikovodika „SA-10“ – područje napuštanja (KLASA: UP/I-022-03/24-04/13; URBROJ:50301-05/31-24-5). Dio istražnog prostora koji se napušta površine je 1.842,65 km<sup>2</sup>, a površine koje se zadržavaju su: ocjensko područje

Opatovac, površine 25,82 km<sup>2</sup>, eksploatacijsko polje ugljikovodika Berak, površine 11,15 km<sup>2</sup> i eksploatacijsko polje ugljikovodika Cerić, površine 34,04 km<sup>2</sup>.

## **5.1 Radovi izvršeni u 2025. godini**

### **5.1.1 Razradni i eksploatacijski radovi**

#### Izrada razradne bušotine Berak-2

Izrada razradne bušotine Berak-2 je započela 9. travnja 2025. i trajala je do 22. travnja 2025. Dosegnuta konačna dubina bušotine od 1024,00 m. Temeljem rezultata geološkog praćenja i interpretacije karotažnih mjerenja, određeni su intervali osvajanje i ispitivanje koje je obavljeno u periodu od 29. travnja do 4. svibnja 2025. godine. Ispitivanjem je utvrđen dotok plina, te je u svibnju 2025. bušotina puštena u proizvodnju.

#### Eksploatacijski sustavi

Tijekom 2025. godine obavljani su radovi održavanja bušotina Cerić-1, Berak-1 i Berak-2, plinske stanice te pripadajućih cjevovoda.

### **5.1.2 Sanacija**

U veljači 2025. godine na istražnom prostoru Sa-10 izvršeno je napuštanje bušotine Opatovac-1 na ocjenskom području Opatovac. Nakon završetka naftno-rudarskih radova likvidacije bušotine, provedena je i sanacija bušotinskog radnog prostora o čemu su, prema članku 185. stavak 3. Zakona, obaviještene nadležne Službe Državnog inspektorata.

Iz Službe nadzora u području rudarstva, utvrđeno je su da su provedene mjere osiguranja, zaštite prirode i okoliša i sanacije prostora na kojem je smješten naftno-rudarski objekt dovoljne te je dana 12. rujna 2025. godine izdana potvrda (KLASA: 312-02/25-05/50, URBROJ: 443-01-12-01-25-3).

Iz Službe nadzora u području zaštite okoliša, utvrđeno je su da su provedene mjere osiguranja, zaštite prirode i okoliša i sanacije prostora na kojem je smješten naftno-rudarski objekt dovoljne, te je dana 13. listopada 2025. godine izdana potvrda (KLASA: 351-01/25-11/21, URBROJ: 443-02-01-19-25-1 ).

Kako su riješeni i imovinsko-pravni odnosi temeljem Izjava potpisanih od strane Investitora te vlasnika zemljišta, sukladno članku 185. stavak 17. Zakona doneseno je Rješenje o brisanju bušotine Opatovac-1 iz Registra (KLASA: UP/I-392-01/25-01/115, URBROJ: 526-06-04-02-25-2, od 21. listopada 2025.) te se Ministarstvo gospodarstva dopisom od 27. studenoga 2025. (KLASA: 392-01/24-01/34; URBROJ: 526-06-04-02-25-22) očitovalo kako je istražni prostor SA-10 u cijelosti napušten.

Na temelju članka 28. stavka 2. i članka 48. stavka 1. Zakona o istraživanju i eksploataciji ugljikovodika („Narodne novine“, br. 52/18., 52/19. i 31/21.), Vlada Republike Hrvatske je na sjednici održanoj 10. listopada 2024. donijela Odluku o izdavanju dozvole za pridobivanje ugljikovodika na eksploatacijskom polju ugljikovodika „Berak“ (KLASA: UP/I-022-03/24-04/14; URBROJ:50301-05/31-24-5) te Odluku o izdavanju dozvole za pridobivanje ugljikovodika na

eksploatacijskom polju ugljikovodika „Cerić“ (KLASA: UP/I-022-03/24-04/15; URBROJ:50301-05/31-24-4).

Eksploatacijsko polje Cerić spojeno je 07. lipnja 2024. u transportni sustav Plinacro, a eksploatacijsko polje ugljikovodika Berak 04. srpnja 2024.

Sukladno članku 6. stavku 5 Uredbe o naknadi za istraživanje i eksploataciju ugljikovodika („Narodne novine“, br. 25/20, 43,23) Investitor uredno dostavlja podatke o pridobivenim količinama i tržišnoj vrijednosti pridobivenih ugljikovodika na eksploatacijskim poljima ugljikovodika Berak i Cerić.

## **5.2 Plaćene naknade za istraživanje i eksploataciju ugljikovodika**

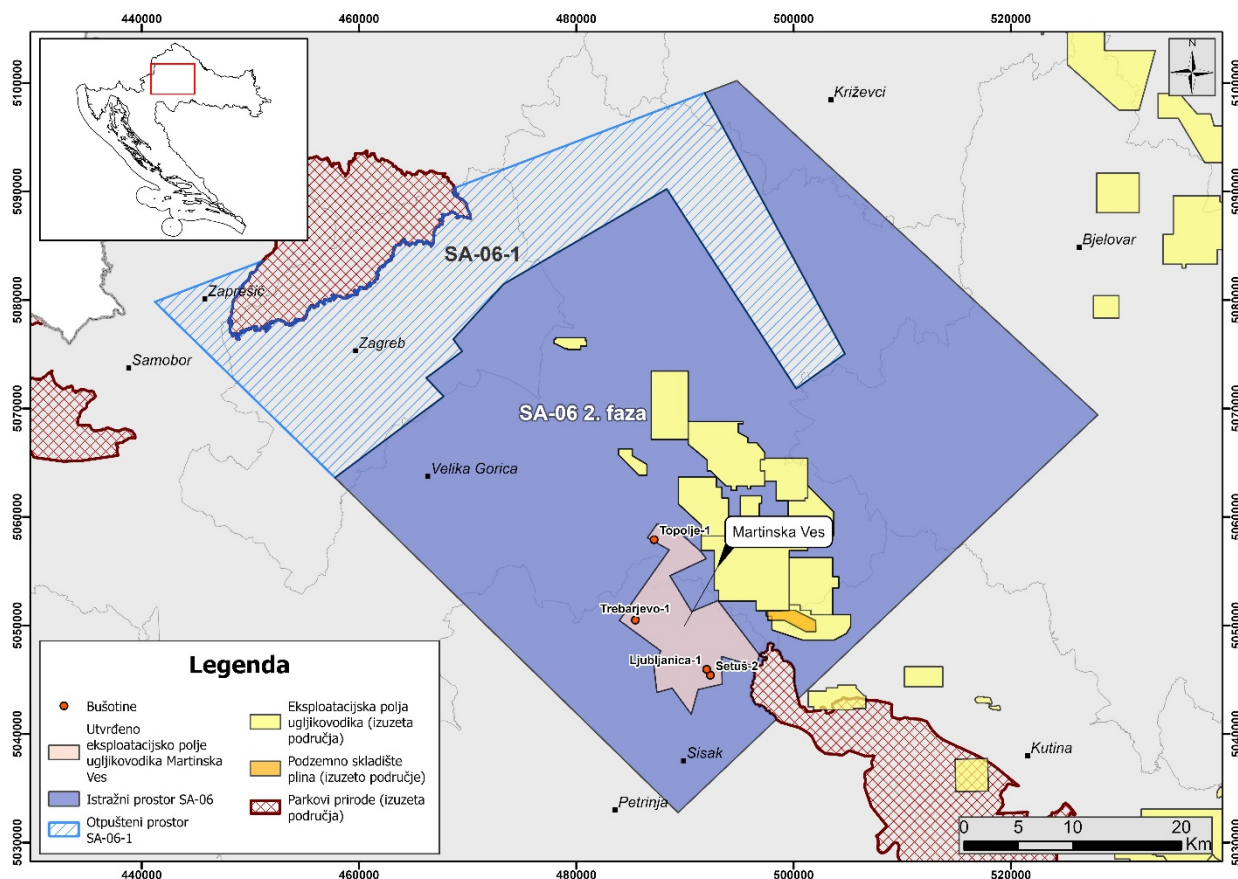
Slijedom obveze Investitora u svezi s plaćanjem naknada za istraživanje i eksploataciju ugljikovodika, Investitor je po osnovi naknade za površinu odobrenog istražnog prostora za 2025. godinu uplatio u proračune jedinica lokalnih samouprava **1.370,78 EUR**.

Po osnovi naknade za administrativne troškove, Investitor je za 2025. godinu uplatio **113.343,56 EUR** u Državni proračun Republike Hrvatske.

Sukladno navedenom, Investitor je na istražnom prostoru SA-10 uredno obavljao svoje ugovorne obveze prema sklopljenom Ugovoru i ispunio sve planirane radove u skladu s odobrenim Radnim programom i budžetom za 2025. godinu.

## 6 UGOVOR O ISTRAŽIVANJU I PODJELI EKSPLOATACIJE UGLJIKOVODIKA ZA ISTRAŽNI PROSTOR SAVA-06 (SA-06)

Istražni prostor ugljikovodika Sava-06 (SA-06) druge istražne faze proteže se na 1967,91 km<sup>2</sup>, a kako je prikazano na slici 5.



Slika 5 Istražni prostor Sava-06 (SA-06)

ASPECT Croatia Kft. (dalje u tekstu: Investitor) 02. listopada 2024. godine Agenciji dostavio Prijedlog radnog programa i budžeta za 2025. godinu za istražni prostor SA-06 (KLASA: 310-05/20-01/01; UR.BROJ: 341) u kojem je prikazao radove koje će izvršiti u 2025. godini u svrhu ispunjenja dijela minimalne radne obveze, propisane Ugovorom. Nakon usuglašavanja s Agencijom, Investitor je 12. veljače 2025. godine dostavio završnu verziju prijedloga Radnog programa i budžeta za 2025. godinu za istražni prostor SA-06 (KLASA: 310-05/20-01/01; UR.BROJ: 396). Agencija je 21. veljače 2025. godine Investitoru dala odobrenje putem pisanog mišljenja na Radni program i budžet za 2025. godinu (KLASA: 310-05/20-01/01; URBROJ: 405-04/01-25-397).

Vlada Republike Hrvatske je na sjednici održanoj 3. travnja 2025. donijela Odluku o produljenju istražnog razdoblja u svrhu istraživanja i eksploatacije ugljikovodika na istražnom prostoru ugljikovodika „SA-06“ za dodatno razdoblje od šest mjeseci, odnosno do 13. studenog 2025. (KLASA: 022-03/25-04/114; UR.BROJ: 50301-05/31-25-3) dok je na sjednici održanoj 6. studenog 2025. donijela Odluku o odobrenju istražnog prostora ugljikovodika „SA-06“ druge

istražne faze (KLASA: UP/I-022-03/25-04/24; UR.BROJ: 50301-05/14-25-3).

Na zahtjev Investitora Ministarstvo gospodarstva je 6. lipnja 2025. izdalo Rješenje o utvrđivanju količina i kakvoći rezervi (KLASA: UP/I-392-01/25-01/8; UR.BROJ: 526-06-04-02-25-9), na budućem eksploatacijskom polju ugljikovodika "Martinska Ves", dok je 4. srpnja 2025. Ministarstvo gospodarstva izdalo rješenje o utvrđivanju EPU "Martinska Ves" (KLASA: UP/I-329-01/25-01/81; UR.BROJ: 526-06-04-02-25-2).

## **6.1 Radovi izvršeni u 2025. godini**

### **6.1.1 Snimanje i obrada seizmike**

Provedena je obrada i objedinjavanje više 3D seizmičkih snimanja na području Sava Jug i Sava Zapad, uključujući reinterpetaciju i integraciju postojećih podataka, uz nastavak interpretacije i planiranu predaju novih podataka. Paralelno se radilo na regionalnim modelima brzina kao osnova za dubinsku migraciju i planiranje bušenja. Dodatno su reprocessirane odabrane dvije 2D linije radi poboljšanja kvalitete seizmičke slike. U tijeku su interpretacija i kartiranje Zapad-Jug 3D podataka, prioritizacija nekoliko novih prospekata, planiranje plitkog horizontalnog bušenja Široko Polje formacije te detaljna analiza bušotinskih podataka uz podršku stručnjaka za petrofiziku.

### **6.1.2 Istražno bušenje**

U periodu od 10.01. do 16.01.2025. provedeno je ispitivanje istražne bušotina Ljubljaničica-1 kojim je potvrđeno plinsko zasićenje.

### **6.1.3 Geološke i geofizičke studije**

Investitor je tijekom 2025. godine nastavio provoditi regionalne i lokalne geološke studije Savskog bazena, uključujući analizu rasjeda, stratigrafsku interpretaciju i rezervoarske studije. Evaluacija miocenskog slijeda obuhvatila i geokemijsku analizu podataka, koja je uključivala matične stijene i putove migracijske uz kontinuirano prikupljanje analognih istražnih podataka. U tijeku je modeliranje i integracija četiri dosad izbušene bušotine. Provedene su detaljne analize plinskog trenda Široko Polje formacije te Iva pješčenjaka u području Štakorovca. Kartografski podaci korišteni su za planiranje bušenja.

### **6.1.4 Ishodjenje dozvola**

Tijekom 2025. godine Investitor je nastavio s podnošenjem zahtjeva za dozvole te surađuje s nadležnim državnim tijelima radi ishodenja svih potrebnih odobrenja, pri čemu se pojedine bušotine nalaze u različitim fazama postupka. Aktivnosti ishodenja dozvola bile su usmjerene na tri područja: Budenec 3D područje na sjeveru, Sava Jug 3D i područje Sava Zapad 3D.

### **6.1.5 Razradni i eksploatacijski radovi**

Nakon plinskih otkrića na bušotinama Trebarjevo-1, Setuš-2, Topolje-1 i Ljubljaničica-1 dobiveno je Rješenje o količini i kakvoći rezervi te Rješenja o utvrđivanju eksploatacijskog polja Martinska Ves te je Investitor krenuo u pripreme za fazu eksploatacije. Investitor je pokrenuo izradu Idejnog

projekta razrade EPU Martinska Ves te je također izrađena i odobrena studija utjecaja na okoliš.

Ujedno je izrađen projekt razrade i eksploatacije EPU Martinska Ves koji je u procesu odobravanja od strane stručnog povjerenstva. Postupci ishođenja lokacijskih dozvola i glavnih projekata za eksploatacijske bušotine u tijeku. Paralelno se nastavlja koordinacija s nadležnim tijelima i ključnim dionicima vezano uz planiranje i realizaciju proizvodnje.

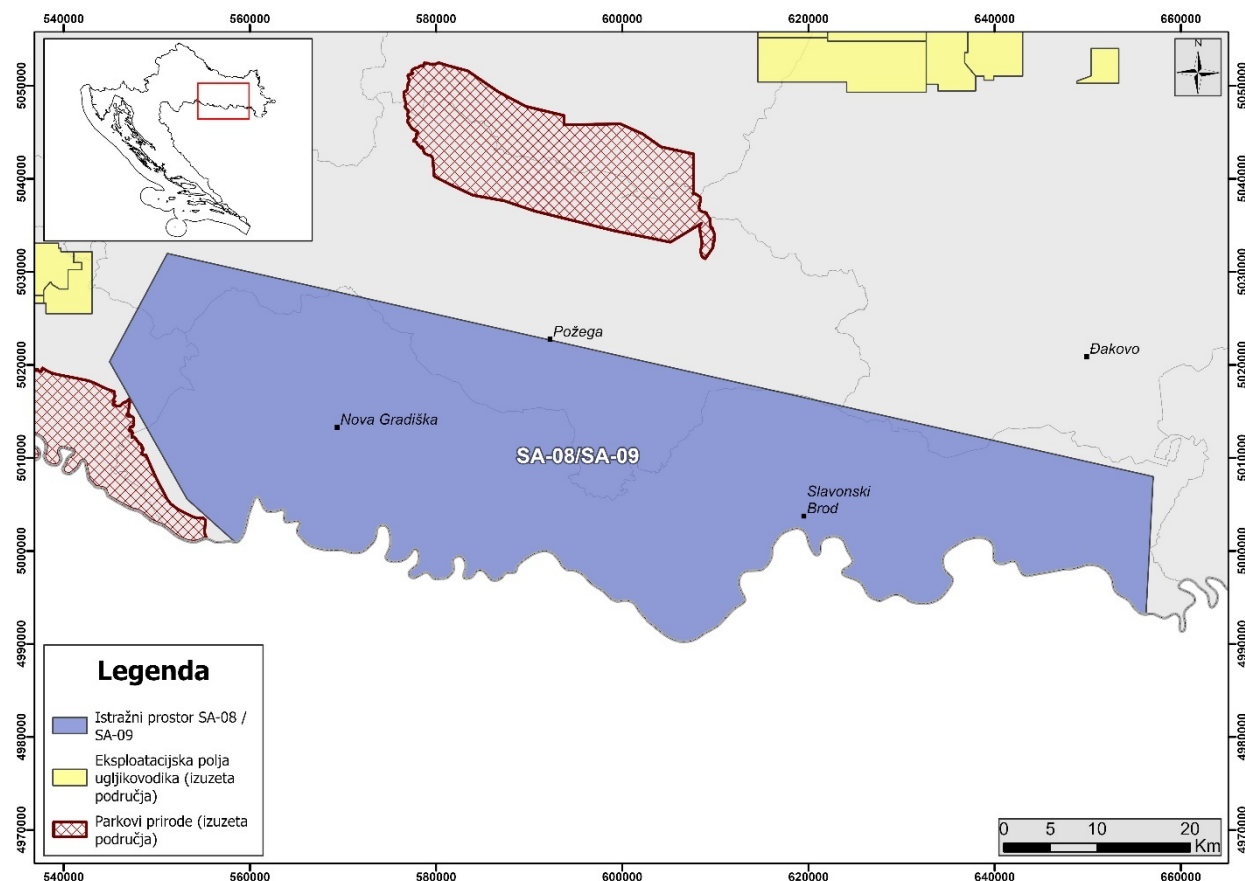
## **6.2 Plaćene naknade za istraživanje i eksploataciju ugljikovodika**

Slijedom obveze Investitora u svezi s plaćanjem naknada za istraživanje i eksploataciju ugljikovodika, Investitor je za **2025. godinu** po osnovi naknade za površinu odobrenog istražnog prostora uplatio u proračune jedinica lokalnih samouprava **139.817,64 EUR**. Po osnovi naknade za administrativne troškove, Investitor je za **2025. godinu** uplatio **96.886,56 EUR** u Državni proračun Republike Hrvatske.

**Sukladno navedenom, Investitor je na istražnom prostoru SA-06 uredno obavljao svoje ugovorne obveze prema sklopljenom Ugovoru i ispunio sve planirane radove u skladu s odobrenim Radnim programom i budžetom za 2025. godinu.**

## 7 UGOVOR O ISTRAŽIVANJU I PODJELI EKSPLOATACIJE UGLJIKOVODIKA ZA ISTRAŽNI PROSTOR SAVA-08/SAVA-09 (SA-08/SA-09)

Investitor i Republika Hrvatska potpisali su dana 26.06.2025. Ugovor o istraživanju i podjeli eksploatacije ugljikovodika za istražni prostor ugljikovodika SA-08/SA-09. Istražni prostor ugljikovodika Sava-08/ Sava-09 (SA-08/SA-09) prve istražne faze proteže se na 2364,24 km<sup>2</sup>, kako je prikazano na slici 6.



Slika 6 Istražni prostor SA-08/SA-09

ASPECT Croatia Kft. (dalje u tekstu: Investitor) 25. srpnja 2025. godine Agenciji dostavio Prijedlog radnog programa i budžeta za 2025. godinu za istražni prostor SA-08/SA-09 (KLASA: 392-01/25-01/01; UR.BROJ: 3) u kojem je prikazao radove koje će izvršiti u 2025. godini u svrhu ispunjenja dijela minimalne radne obveze, propisane Ugovorom. Nakon usuglašavanja s Agencijom, Investitor je 04. rujna 2025. godine dostavio završnu verziju prijedloga Radnog programa i budžeta za 2025. godinu za istražni prostor SA-08/SA-09 (KLASA: 392-01/25-01/01; UR.BROJ: 4). Agencija je 16. rujna 2025. godine Investitoru dala odobrenje putem pozitivnog pisanog mišljenja na Radni program i budžet za 2025. godinu (KLASA: 392-01/25-01/01; UR.BROJ: 405-04/01-25-5).

Temeljem članka 5.2.2 Ugovora, Investitor se obvezao na ispunjenje sljedećih minimalnih radnih obveza unutar I. istražne faze:

- 2D seizmičko snimanje (50 km);
- reobradu postojećih 2D seizmičkih podataka (200 km).

## **7.1 Radovi izvršeni u 2025. godini**

### **7.1.1 Geološke i geofizičke studije**

Investitor je tijekom 2025. godine prikupljao i integrirao geološke, geofizičke i hidrološke podatke dostupne za istražni prostor ugljikovodika SA-08/SA-09.

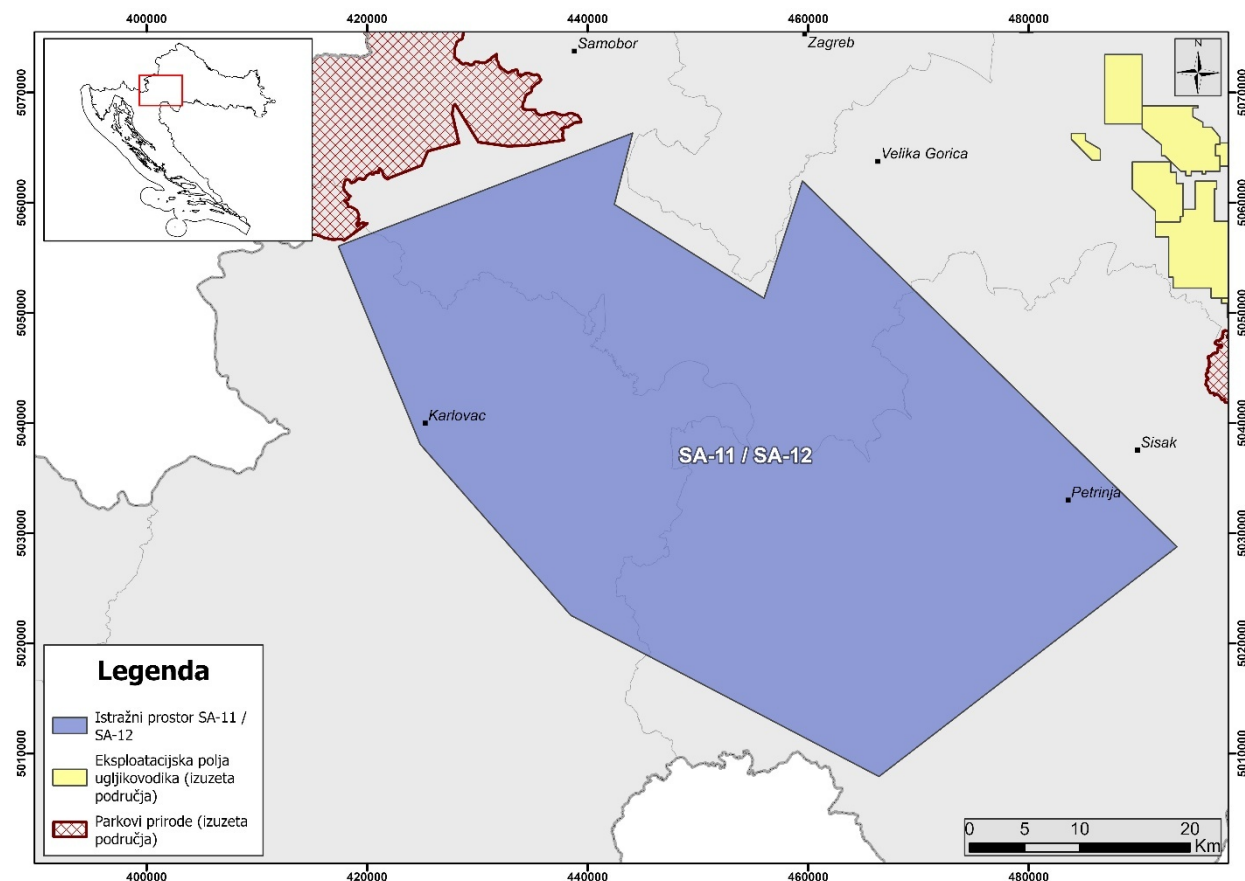
## **7.2 Plaćene naknade za istraživanje i eksploataciju ugljikovodika**

Slijedom obveze Investitora u svezi s plaćanjem naknada za istraživanje i eksploataciju ugljikovodika, Investitor je u **2025. godini** po osnovi naknade za površinu odobrenog istražnog prostora za istu godinu uplatio u proračune jedinica lokalnih samouprava razmjerni dio obveze u ukupnom iznosu od **64.993,99 EUR**. Po osnovi naknade za administrativne troškove, Investitor je za **2025. godinu uplatio 79.633,69 EUR** u Državni proračun Republike Hrvatske.

**Sukladno navedenom, Investitor je na istražnom prostoru SA-08/SA-09 uredno obavljao svoje ugovorne obveze prema sklopljenom Ugovoru i ispunio sve planirane radove u skladu s odobrenim Radnim programom i budžetom za 2025. godinu.**

## 8 UGOVOR O ISTRAŽIVANJU I PODJELI EKSPLOATACIJE UGLJIKOVODIKA ZA ISTRAŽNI PROSTOR SAVA-11/SAVA-12 (SA-11/SA-12)

Investitor i Republika Hrvatska potpisali su dana 26.06.2025. Ugovor o Istraživanju i podjeli eksploatacije ugljikovodika za istražni prostor ugljikovodika SA-11/SA-12. Istražni prostor ugljikovodika Sava-11/ Sava-12 (SA-11/SA-12) prve istražne faze proteže se na 2337,06 km<sup>2</sup>, kako je prikazano na slici 7.



Slika 7 Istražni prostor SA-11/SA-12

ASPECT Croatia Kft. (dalje u tekstu: Investitor) 25. srpnja 2025. godine Agenciji dostavio Prijedlog radnog programa i budžeta za 2025. godinu za istražni prostor SA-11/SA-12 (KLASA: 392-01/25-01/02; UR.BROJ: 3) u kojem je prikazao radove koje će izvršiti u 2025. godini u svrhu ispunjenja dijela minimalne radne obveze, propisane Ugovorom. Nakon usuglašavanja s Agencijom, Investitor je 04. rujna 2025. godine dostavio završnu verziju prijedloga Radnog programa i budžeta za 2025. godinu za istražni prostor SA-11/SA-12 (KLASA: 392-01/25-01/02; UR.BROJ: 4). Agencija je 16. rujna 2025. godine dala odobrenje putem pozitivnog pisanog mišljenja na Radni program i budžet za 2025. godinu (KLASA: 392-01/25-01/02; UR.BROJ: 405-04/01-25-5).

Temeljem članka 5.2.2 Ugovora, Investitor se obvezao na ispunjenje sljedećih minimalnih radnih obveza unutar I. istražne faze:

- 3D seizmičko snimanje (100 km<sup>2</sup>);
- izradu jedne istražne bušotine minimalne ciljne dubine 800 m.

## **8.1 Radovi izvršeni u 2025. godini**

### **8.1.1 Geološke i geofizičke studije**

Investitor je tijekom 2025. godine provodio različite analize i interpretacije regionalne i lokalne geologije Savskog bazena, uključujući analizu rasjeda, stratigrafsku interpretaciju i integraciju rezervoarskih studija.

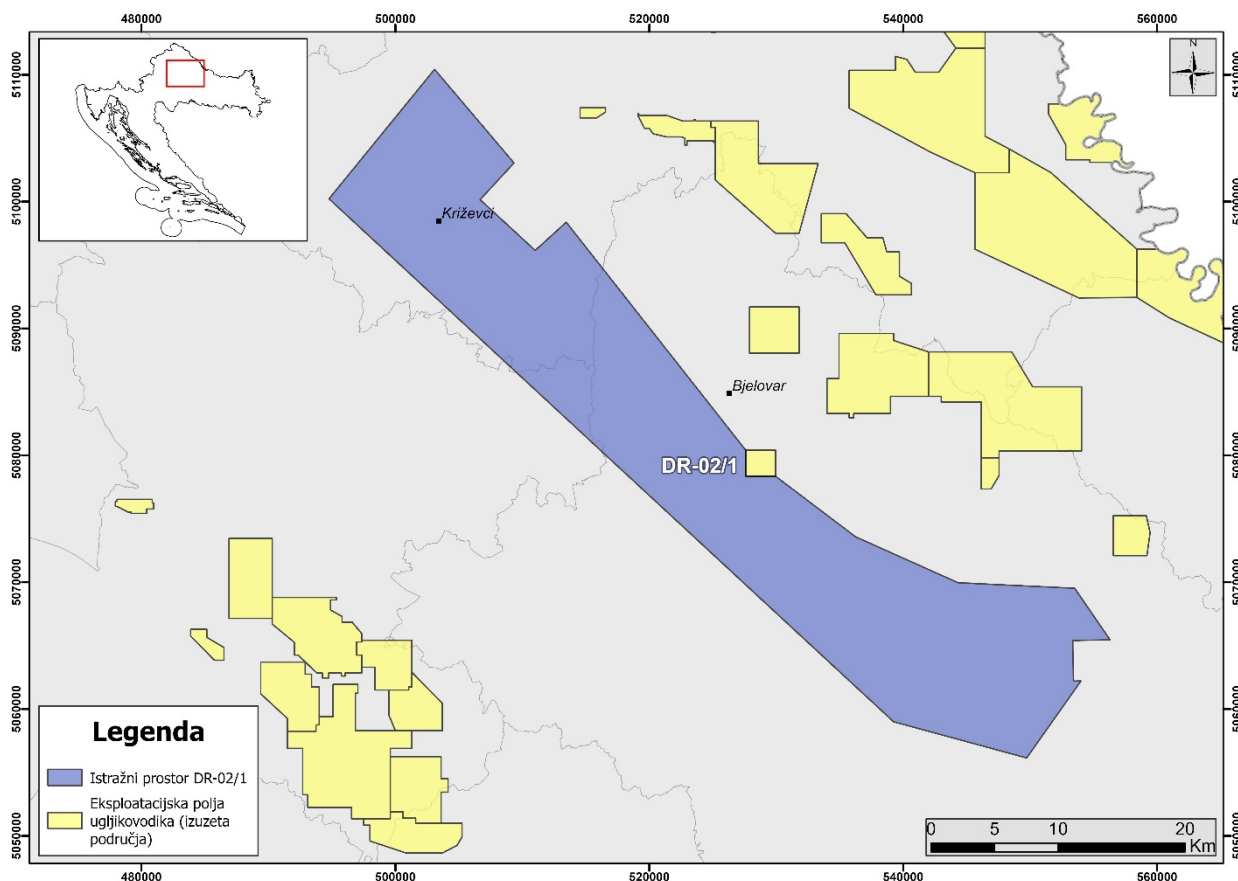
## **8.2 Plaćene naknade za istraživanje i eksploataciju ugljikovodika**

Slijedom obveze Investitora u svezi s plaćanjem naknada za istraživanje i eksploataciju ugljikovodika, Investitor je u **2025. godini** po osnovi naknade za površinu odobrenog istražnog prostora za istu godinu uplatio u proračune jedinica lokalnih samouprava razmjerni dio obveze u ukupnom iznosu od **64.246,53 EUR**. Po osnovi naknade za administrativne troškove, Investitor je za **2025. godinu uplatio 79.633,69 EUR** u Državni proračun Republike Hrvatske.

**Sukladno navedenom, Investitor je na istražnom prostoru SA-11/SA-12 uredno obavljao svoje ugovorne obveze prema sklopljenom Ugovoru i ispunio sve planirane radove u skladu s odobrenim Radnim programom i budžetom za 2025. godinu.**

## 9 UGOVOR O ISTRAŽIVANJU I PODJELI EKSPLOATACIJE UGLJIKOVODIKA ZA ISTRAŽNI PROSTOR DRAVA-02/1 (DR-02/1)

Investitor i Republika Hrvatska potpisali su dana 26.06.2025. Ugovor o Istraživanju i podjeli Eksploatacije ugljikovodika za Istražni prostor ugljikovodika DR-02/1. Istražni prostor ugljikovodika Drava-02/1 (DR-02/1) prve istražne faze proteže se na 722,03 km<sup>2</sup>, kako je prikazano na slici 8.



Slika 8 Istražni prostor DR-02/1

ASPECT Croatia Kft. (dalje u tekstu: Investitor) 25. srpnja 2025. godine Agenciji dostavio Prijedlog radnog programa i budžeta za 2025. godinu za istražni prostor DR-02/1 (KLASA: 392-01/25-01/03; UR.BROJ: 3) u kojem je prikazao radove koje će izvršiti u 2025. godini u svrhu ispunjenja dijela minimalne radne obveze, propisane Ugovorom. Nakon usuglašavanja s Agencijom, Investitor je 04. rujna 2025. godine dostavio završnu verziju prijedloga Radnog programa i budžeta za 2025. godinu za istražni prostor DR-02/1 (KLASA: 392-01/25-01/03; UR.BROJ: 4). Agencija je 16. rujna 2025. godine Investitoru dala odobrenje putem pisanog mišljenja na Radni program i budžet za 2025. godinu (KLASA: 392-01/25-01/03; UR.BROJ: 405-04/01-25-7).

Temeljem članka 5.2.2 Ugovora, Investitor se obvezao na ispunjenje sljedećih minimalnih radnih obveza unutar II. istražne faze:

- reobradu 2D (490 km) i 3D (30 km<sup>2</sup>) seizmičkih podataka.

## **9.1 Radovi izvršeni u 2025. godini**

### **9.1.1 Geološke i geofizičke studije**

Investitor je tijekom 2025. godine provodio različite analize i interpretacije regionalne i lokalne geologije Dravskog bazena, uključujući analizu rasjeda, stratigrafsku interpretaciju i integraciju rezervoarskih studija.

## **9.2 Plaćene naknade za istraživanje i eksploataciju ugljikovodika**

Slijedom obveze Investitora u svezi s plaćanjem naknada za istraživanje i eksploataciju ugljikovodika, Investitor je u **2025. godini** po osnovi naknade za površinu odobrenog istražnog prostora za istu godinu uplatio u proračune jedinica lokalnih samouprava razmjerni dio obveze u ukupnom iznosu od **19.848,65 EUR**. Po osnovi naknade za administrativne troškove, Investitor je za **2025. godinu uplatio 79.633,69 EUR** u Državni proračun Republike Hrvatske.

**Sukladno navedenom, Investitor je na istražnom prostoru DR-02/1 uredno obavljao svoje ugovorne obveze prema sklopljenom Ugovoru i ispunio sve planirane radove u skladu s odobrenim Radnim programom i budžetom za 2025. godinu.**

## 10 ZAKLJUČAK

Agencija za ugljikovodike prati izvršenje obveza nastalih na temelju ugovora o istraživanju i podjeli eksploatacije ugljikovodika s ciljem zaštite interesa Republike Hrvatske.

Sukladno odobrenim radnim programima i budžetima, Agencija nadzire radnje investitora u tehničkom i financijskom pogledu, odnosno provjerava izvršavaju li se opisane usluge sukladno najboljoj svjetskoj praksi i trenutnim tržišnim cijenama.

U 2025. godini investitori INA-INDUSTRIJA NAFTE, d.d., Vermilion Zagreb Exploration, d.o.o. te ASPECT Croatia Kft. izvršavali su svoje obveze sukladno ugovorima.

Buduće aktivnosti svih investitora usmjerene su na daljnje definiranje postojećih otkrića te pripremu otkrića za buduću eksploataciju.

Agencija za ugljikovodike

KLASA: 310-01/26-01/05

URBROJ: 405-01/01-26-1

U Zagrebu, 18. svibnja 2026.

PREDSJEDNIK UPRAVE

  
Agencija za  
Ugljikovodike  
Miranarska 34, Zagreb  
Marijan Krpan